

OZNACZENIA PROJEKTOWE

- projektowana droga szer. 5,00 mb
- projektowana krawężń jezdni
- granica własności
- krawężń istniejącej drogi
- nr działek pod inwestycję
- nr działek przyległych
- trasa istniejącego przyłącza telekomunikacyjnego
- trasa projektowanego przyłącza telekomunikacyjnego
- projektowana studnia telekomunikacyjna

Oświadczam, że mapa na której sporządzono Plan Sytuacyjny jest zgodna z MDCP:

Jestem świadomy odpowiedzialności karnej za złożenie fałszywych oświadczeń. Oświadczam, że operat techniczny zawierający rezultaty prac geodezyjnych w wyniku których powstał niniejszy dokument uzyskał pozytywny wynik weryfikacji.	Identyfikator zgłoszenia prac geodezyjnych	GIIL.6640.692.2023
Organ służby geodezyjnej, który otrzymał zgłoszenie	Starosta Powiatu Zawierciańskiego	
Wykonawca prac geodezyjnych	Usługi Geodezyjno-Kartograficzne „WLD” Jacek Czekajło ul. Leśna 1, 42-445 Szczekociny IOS 27792898, NIP 577-132-96-28	
Nr oraz data sporządzenia dokumentu zawierającego wynik pozytywnej weryfikacji	2023.05.08	
Imię i nazwisko oraz nr uprawnień zawodowych kierownika prac	Henryk Zdradzisz Nr uprawnień 4310	

mgr inż. Damian Florek

uprawnienia Budowlane do projektowania bez ograniczeń w specjalności instalacyjnej w zakresie sieci instalacji i urządzeń telekomunikacyjnych nr ewidencyjny OPL/1145/POOT/15



DROGMA Andrzej Morawiec
42-300 Myszków, ul. Słowackiego 87A
NIP 577 11 65 345
tel: 501 606 989 e-mail: drogma@poczta.fm

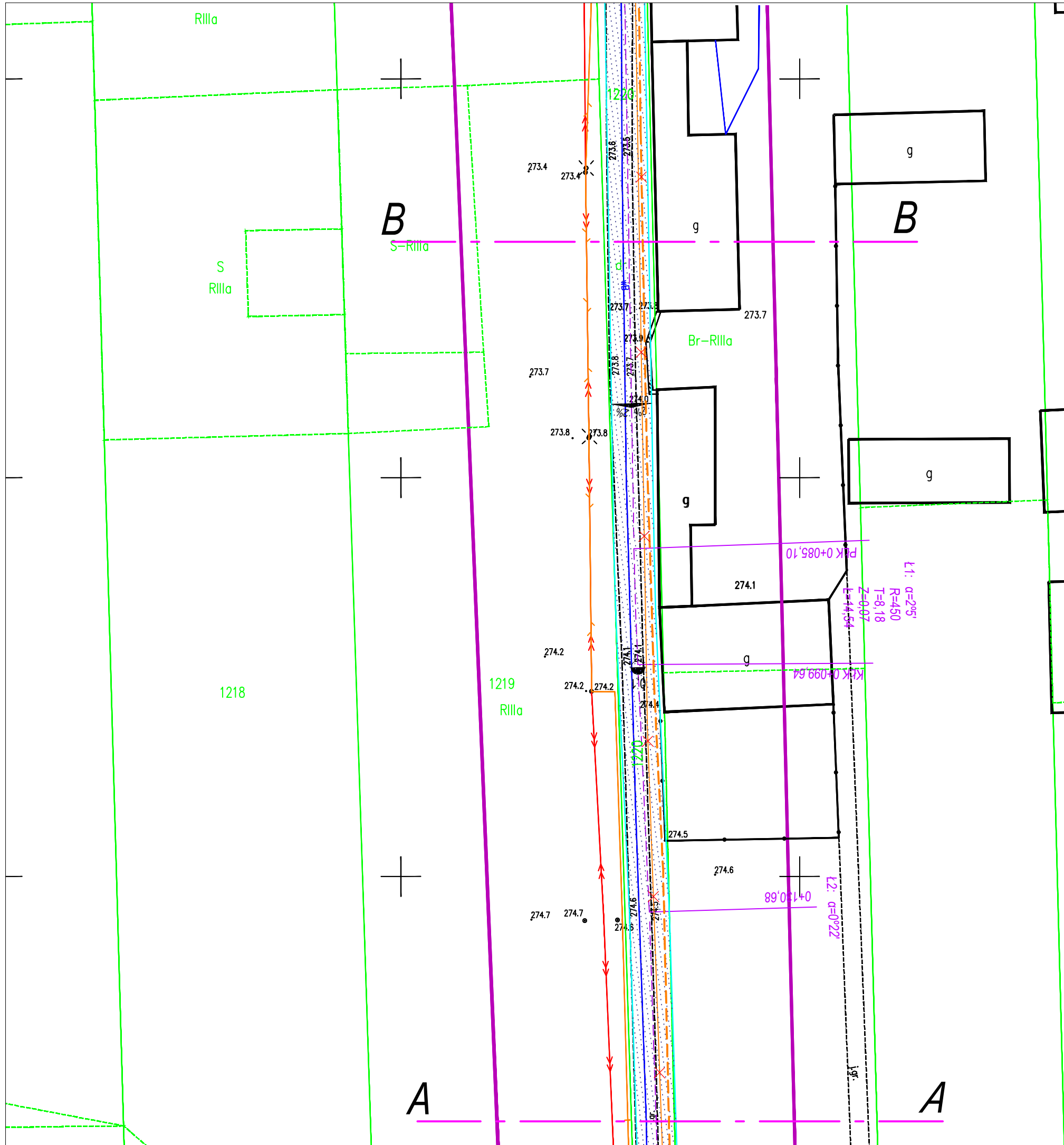
Inwestor:
Gmina Szczekociny
ul. Senatorska 2
42-445 Szczekociny

Temat:
"Budowa drogi gminnej nr 647059S, działka ewid. nr 1220 o długości 290 mb w miejscowości Rokitno (Zachojnie Lewe)"

Nazwa rysunku:
Plan Sytuacyjny

Rysunek nr:
T-1 ark. 1

Projektant:	mgr inż. Damian Florek uprawnienia nr: OPL/1145/POOT/15	Podpis:	Podpis:	Skala:
Sprawdził:	mgr inż. Leonard Stefański uprawnienia nr: DT-WBT/02353/02/U	Podpis:	Podpis:	1:500
Opracowanie:	Grzegorz Dyrda uprawnienia nr:	Podpis:	Podpis:	Data: 11.2023



OZNACZENIA PROJEKTOWE

- projektowana droga szer. 5,00 mb
- projektowana krawędź jezdni
- granica własności
- krawędź istniejącej drogi
- nr działek pod inwestycję
- nr działek przyległych
- trasa istniejącego przyłącza telekomunikacyjnego
- trasa projektowanego przyłącza telekomunikacyjnego
- projektowana studnia telekomunikacyjna

Oświadczam, że mapa na której sporządzono Plan Sytuacyjny jest zgodna z MDCP:










Jestem świadomy odpowiedzialności karnej za złożenie fałszywych oświadczeń. Oświadczam, że operat techniczny zawierający rezultaty prac geodezyjnych w wyniku których powstał niniejszy dokument uzyskał pozytywny wynik weryfikacji.	
Identyfikator zgłoszenia prac geodezyjnych	GIII.6640.692.2023
Organ służby geodezyjnej, który otrzymał zgłoszenie	Starosta Powiatu Zawierciańskiego
Wykonawca prac geodezyjnych	Usługi Geodezyjno-Kartograficzne „WILD” Jacek Czekala ul. Leśna 1, 42-445 Szczekociny IOS 277920898, NIP 577-132-96-28
Nr oraz data sporządzenia dokumentu zawierającego wynik pozytywnej weryfikacji	Nr 1 2023.05.08
Imię i nazwisko oraz nr uprawnień zawodowych kierownika prac	Henryk Zdradzisz Nr uprawnień 4310

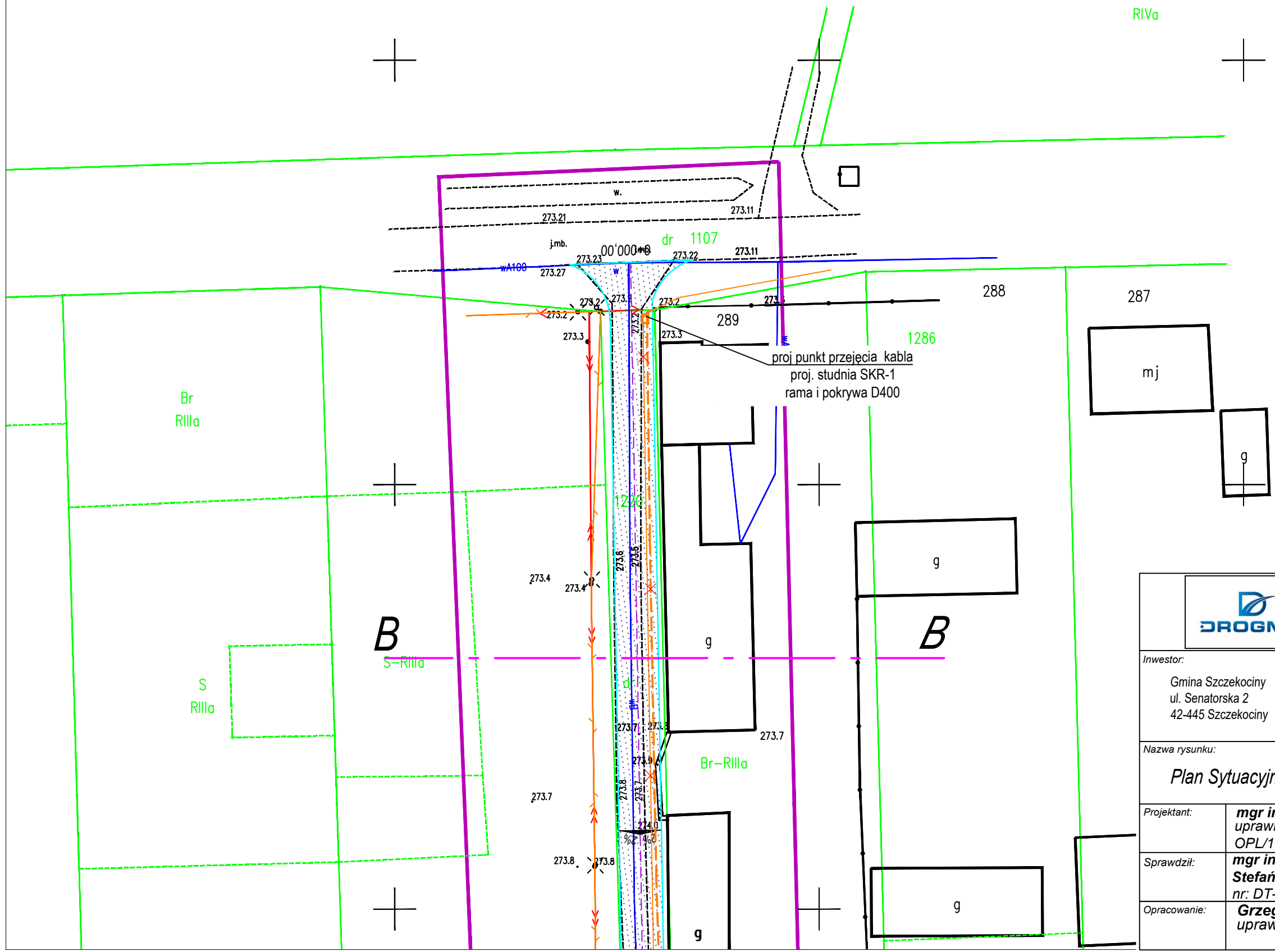
mgr inż. Damian Florek

uprawnienia budowlane
do projektowania bez ograniczeń
w specjalności instalacyjnej w zakresie sieci
instalacji i urządzeń telekomunikacyjnych
nr ewidencyjny OPL/1145/POOT/15

		DROGMA Andrzej Morawiec 42-300 Myszków, ul. Słowackiego 87A NIP 577 11 65 345 tel: 501 606 989 e-mail: drogma@poczta.fm	
Inwestor: Gmina Szczekociny ul. Senatorska 2 42-445 Szczekociny		Temat: "Budowa drogi gminnej nr 647059S, działka ewid. nr 1220 o długości 290 mb w miejscowości Rokitno (Zachojnie Lewe)"	
Nazwa rysunku: Plan Sytuacyjny			Rysunek nr: T-1 ark. 2 ZWCAD 2022 licencja nr PRO1LIC-68761
Projektant:	mgr inż. Damian Florek uprawnienia nr: OPL/1145/POOT/15	Podpis: 	Podpis:
Sprawdził:	mgr inż. Leonard Stefański uprawnienia nr: DT-WBT/02353/02/U	Podpis: 	
Opracowanie:	Grzegorz Dyrda uprawnienia nr: -	Podpis: 	Data: 11.2023

OZNACZENIA PROJEKTOWE


-  projektowana droga szer. 5,00 mb
-  projektowana krawężń jezdni
-  granica własności
-  krawężń istniejącej drogi
-  nr działek pod inwestycję
-  nr działek przyległych
-  trasa istniejącego przyłącza telekomunikacyjnego
-  trasa projektowanego przyłącza telekomunikacyjnego
-  projektowana studnia telekomunikacyjna



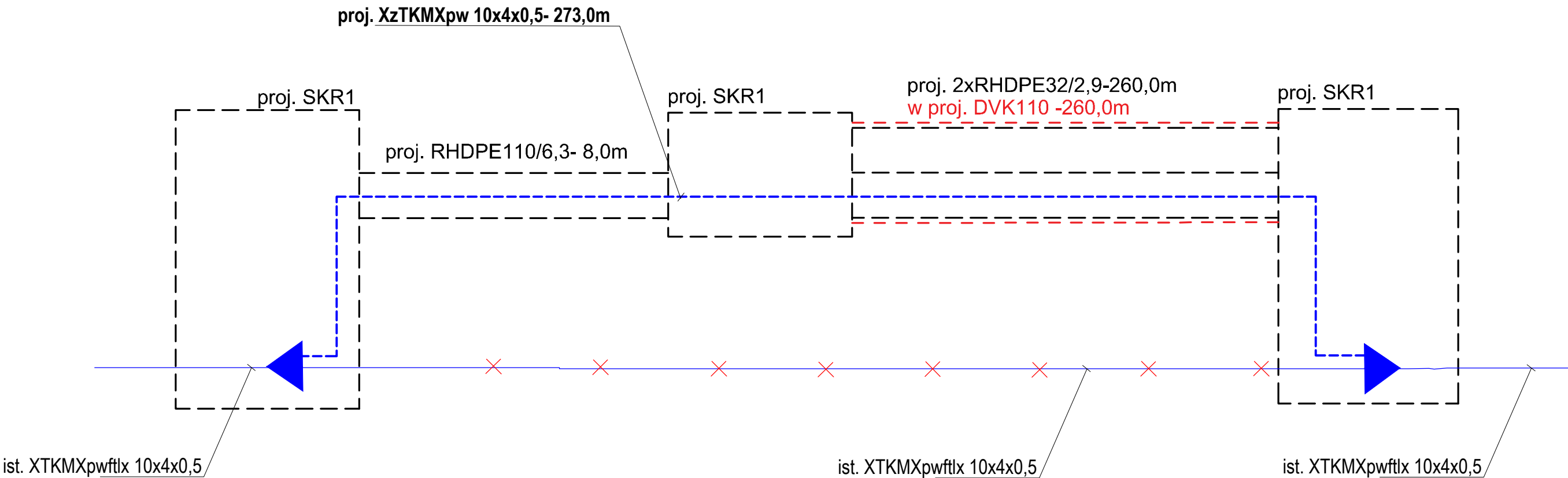
Oświadczam, że mapa na której sporządzono Plan Sytuacyjny jest zgodna z MDPC:





Jestem świadomy odpowiedzialności karnej za złożenie fałszywych oświadczeń. Oświadczam, że operat techniczny zawierający rezultaty prac geodezyjnych w wyniku których powstał niniejszy dokument uzyskał pozytywny wynik weryfikacji.	Identyfikator zgłoszenia prac geodezyjnych	GIII.6640.692.2023
Organ służby geodezyjnej, który otrzymał zgłoszenie	Starosta Powiatu Zawierciańskiego	
Wykonawca prac geodezyjnych	Usługi Geodezyjno-Kartograficzne „WILD”	Jacek Czekala ul. Leśna 1, 42-445 Szczekociny IOS 277920898, NIP 577-132-96-28
Nr oraz data sporządzenia dokumentu zawierającego wynik pozytywnej weryfikacji	2023.05.08	
Imię i nazwisko oraz nr uprawnień zawodowych kierownika prac	Henryk Zdradzisz Nr uprawnień 4310	

mgr inż. Damian Florek
uprawnienia do projektowania bez ograniczeń w specjalności instalacyjnej w zakresie sieci instalacji i urządzeń telekomunikacyjnych nr ewidencyjny OPL/1145/POOT/15

		DROGMA Andrzej Morawiec 42-300 Myszków, ul. Słowackiego 87A NIP 577 11 65 345 tel: 501 606 989 e-mail: drogma@poczta.fm	
Inwestor: Gmina Szczekociny ul. Senatorska 2 42-445 Szczekociny		Temat: "Budowa drogi gminnej nr 647059S, działka ewid. nr 1220 o długości 290 mb w miejscowości Rokitno (Zachojnie Lewy)"	
Nazwa rysunku: Plan Sytuacyjny		Rysunek nr: T-1 ark. 3 ZWCAD 2022 licencja nr PRO1LIC-68761	
Projektant:	mgr inż. Damian Florek uprawnienia nr: OPL/1145/POOT/15	Podpis:	Podpis: Skala: 1:500
Sprawdził:	mgr inż. Leonard Stefański uprawnienia nr: DT-WBT/02353/02/U	Podpis:	
Opracowanie:	Grzegorz Dyrda uprawnienia nr:	Podpis:	Data: 11.2023

Prace na kablach miedzianych OPL prowadzić w sposób bezprzerwowy



		DROGMA Andrzej Morawiec 42-300 Myszków, ul. Słowackiego 87A NIP 577 11 65 345 tel: 501 606 989 e-mail: drogma@poczta.fm	
Inwestor: Gmina Szczekociny ul. Senatorska 2 42-445 Szczekociny		Temat: "Budowa drogi gminnej nr 647059S, działka ewid. nr 1220 o długości 290 mb w miejscowości Rokitno (Zachojnie Lewe)"	
Nazwa rysunku: Schemat Logiczny			Rysunek nr: T-2 ark. 1 <small>ZWCAD 2022 licencja nr PRO1LIC-68761</small>
Projektant:	mgr inż. Damian Florek uprawnienia nr: OPL/1145/POOT/15	Podpis: 	Podpis: Skala: -/-
Sprawdził:	mgr inż. Leonard Stefański uprawnienia nr: DT-WBT/02353/02/U	Podpis: 	
Opracowanie:	Grzegorz Dyrda uprawnienia nr: -	Podpis: 	Data: 11.2023